



ПОСТАНОВЛЕНИЕ

Администрации Камешковского района

от 02.04.2024

№ 368

Об установлении публичного сервитута

Рассмотрев ходатайство акционерного общества «Газпром Газораспределение Владимир», ОГРН 1023301461810, об установлении публичного сервитута, руководствуясь статьями 23, 39.37, 39.41, 39.45, 39.46 Земельного кодекса Российской Федерации, статьей 3.6 Федерального закона от 25.10.2001 № 137-ФЗ «О введении в действие Земельного кодекса Российской Федерации», статьей 45 Устава района, п о с т а н о в л я ю:

1. Установить сроком на 49 лет публичный сервитут для размещения газопровода-ввода низкого давления по адресу: Владимирская область, Камешковский район, д. Дворики, Зеленая ул., д. 45, в отношении земельного участка с кадастровым номером 33:06:112001:2919, из земель категории: земли населенных пунктов, с разрешенным использованием: для индивидуального жилищного строительства, расположенного по адресу: Владимирская область, р-н Камешковский, МО Пенкинское (сельское поселение), д. Дворики.

2. Утвердить границы публичного сервитута согласно прилагаемым схемам расположения публичного сервитута на кадастровом плане территории.

3. В случае, если использование земельных участков согласно прилагаемой схемы привело к порче либо уничтожению почвенного покрова в границах земельных участков, обладатель публичного сервитута обязан привести земельные участки в состояние, пригодное для его использования в соответствии с разрешенным использованием, а также выполнить необходимые работы по рекультивации земельных участков.

4. Настоящее постановление опубликовать в районной газете «Знамя» и разместить на официальном сайте администрации Камешковского района в сети «Интернет».

Глава администрации района

А.З.Курганский

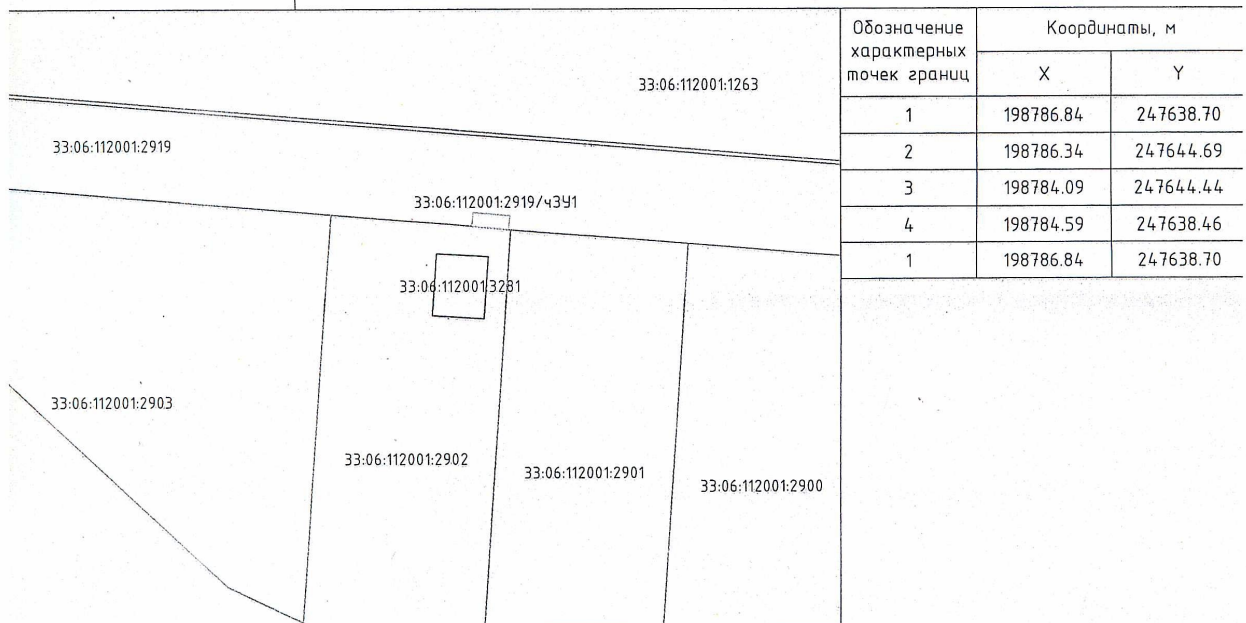
Приложение
к постановлению администрации
Камешковского района
Владимирской области

от

№

СХЕМА ГРАНИЦ ЧАСТИ ЗЕМЕЛЬНОГО УЧАСТКА НА КАДАСТРОВом ПЛАНЕ ТЕРРИТОРИИ
С УКАЗАНИЕМ КООРДИНАТ ХАРАКТЕРНЫХ ТОЧЕК ГРАНИЦ ТЕРРИТОРИИ

Обозначение части земельного участка	33:06:112001:2919/чЗУ1
Площадь части земельного участка, м ²	14
Категория земельного участка	земли населенных пунктов
Местоположение	Владимирская область, Камешковский район, МО Пенкинское (сельское поселение), д Дворики
Вид размещаемого объекта	Подземные линейные сооружения, а также их наземные части и сооружения, технологически необходимые для их использования, для размещения которых не требуется разрешения на строительство



Словные обозначения:

Масштаб 1:1000

- Граница испрашиваемой части земельного участка
- Граница земельного участка, установленная в соответствии с федеральным законодательством
- Граница кадастрового квартала

Схема подготовлена:
АО "Газпром газораспределение Владимир"

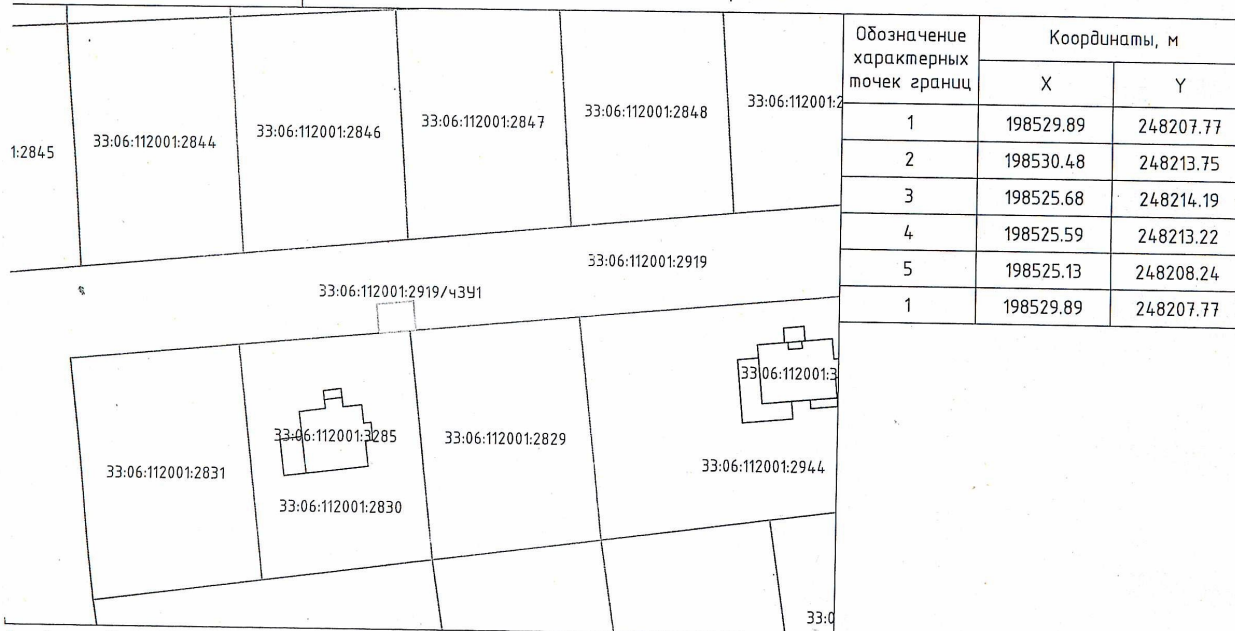
Инженер I категории:

Иваненко Е.А

Приложение
к постановлению администрации
Камешковского района
Владимирской области
от _____ № _____

**СХЕМА ГРАНИЦ ЧАСТИ ЗЕМЕЛЬНОГО УЧАСТКА НА КАДАСТРОВОМ ПЛАНЕ ТЕРРИТОРИИ
С УКАЗАНИЕМ КООРДИНАТ ХАРАКТЕРНЫХ ТОЧЕК ГРАНИЦ ТЕРРИТОРИИ**

Обозначение части земельного участка	33:06:112001:2919/чЗУ1
Площадь части земельного участка, м2	29
Категория земельного участка	земли населенных пунктов
Местоположение	Владимирская область, Камешковский район, МО Пенкинское (сельское поселение), д Дворики
Вид размещаемого объекта	Подземные линейные сооружения, а также их наземные части и сооружения, технологически необходимые для их использования, для размещения которых не требуется разрешения на строительство



Условные обозначения:

Масштаб 1:1000

- _____ Граница испрашиваемой части земельного участка
- _____ Граница земельного участка, установленная в соответствии с федеральным законодательством
- _____ Граница кадастрового квартала





Схема подготовлена:
АО "Газпром газораспределение Владимир"

Инженер I категории:

Иваненко Е.А.